

«СОГЛАСОВАНО»

Начальник отдела образования  
администрации Калининского  
района Санкт-Петербурга

«25»  2023 г.

  
/А.Е. Протасов/

«УТВЕРЖДАЮ»

Директор  
ГБОУ СОШ № 96  
Калининского района  
Санкт-Петербурга

«30»  2023 г.

  
/Ю.В.Малиновская/

«СОГЛАСОВАНО»

Начальник отдела ГИБДД УМВД  
России по Калининскому району  
Санкт-Петербурга

«28»  2023 г.

  
/В.В.Буханко/

# ПАСПОРТ

дорожной безопасности образовательного учреждения

Государственное бюджетное общеобразовательное учреждение

Средняя общеобразовательная школа № 96 Калининского района

Санкт-Петербурга

## Общие сведения

Государственное бюджетное общеобразовательное учреждение средняя общеобразовательная школа № 96 Калининского района Санкт-Петербурга

Юридический адрес ОУ: 195265, Санкт-Петербург, ул. Черкасова д. 15

Фактический адрес: 195265, Санкт-Петербург, ул. Черкасова д. 15 к. 1

Руководитель ОУ: Малиновская Юлия Владиславовна т. 531-36-16  
(фамилия, имя, отчество) (телефон)

Заместитель

руководителя ОУ:

Засиенко Наталья Сергеевна, зам.дир. по УВР т. 417-32-25  
(фамилия, имя, отчество) (телефон)

Иванова Светлана Борисовна, зам.дир. по ВР т. 417-32-25  
(фамилия, имя, отчество) (телефон)

Семенова Наталья Юрьевна, зам. дир. по УВР т. 417-32-25  
(фамилия, имя, отчество) (телефон)

Кузмич Ольга Вячеславовна, зам.дир. по УВР т. 417-32-25  
(фамилия, имя, отчество) (телефон)

Специалист отдела образования,  
курирующий вопросы профилактики  
детского дорожно-транспортного  
травматизма:

Главный специалист сектора контроля  
и координации деятельности образовательных  
учреждений отдела образования Калининского  
района Санкт-Петербурга  
Глебова Светлана Владимировна т. 417-47-49

Закрепленный за ОУ работник  
Госавтоинспекции:

\_\_\_\_\_

(должность)

\_\_\_\_\_

(фамилия, имя, отчество)

\_\_\_\_\_

(телефон)

Ответственный за организацию  
работы по профилактике  
детского дорожно-транспортного  
травматизма в ОУ:

Преподаватель-организатор ОБЖ Бурмицкая Анастасия Романовна  
(должность) (фамилия, имя, отчество)

Руководитель или ответственный  
работник дорожно-эксплуатационной  
организации, осуществляющей  
содержание уличной  
дорожной сети:

полицейский участок № 21  
(фамилия, имя, отчество)

540-21-02  
(телефон)

Руководитель или ответственный  
работник дорожно-эксплуатационной  
организации, осуществляющей  
содержание  
внутридворовой территории:

Фролков Виталий Анатольевич

т. 417-32-

25

(фамилия, имя, отчество)

(телефон)

Количество учащихся – 815 чел.

Наличие кабинета по БДД – помещение школы 1 этаж каб. № 4

Наличие уголков по БДД в 1-4 классах:

Помещение школы 3 этаж каб. № 23-30

Наличие автогородка (площадки) по БДД – нет

Наличие автобуса в ОУ – нет

Владелец автобуса – нет

Время занятий:

Уроки с 9.00 до 14.40

Внеурочные занятия:

С 14.50 до 18.00

Телефоны оперативных служб:

Единая служба спасения: 112

Дежурная служба администрации

Калининского района: 576-99-01

Отдел образования: 576-99-63

Дежурная часть УМВД России по Калининскому району: 540-02-02

Дежурная часть 21 отдел полиции: 540-21-02

Содержание

I. Общие сведения

II. Планы-схемы ОУ

1.1 район расположения ОУ, пути движения транспортных средств и детей (учеников, обучающихся);

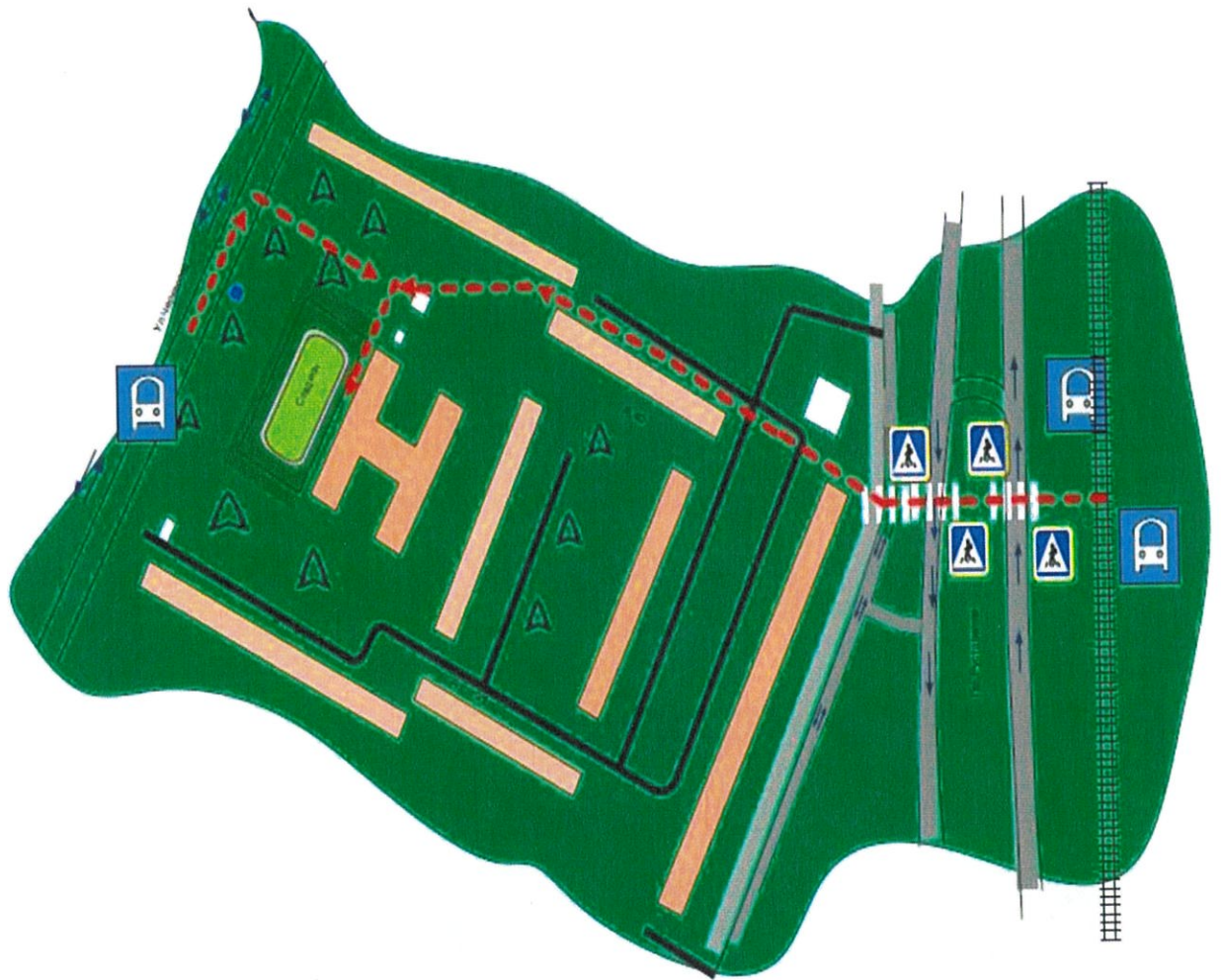
1.2 организация дорожного движения в непосредственной близости от образовательного учреждения с размещением соответствующих технических средств, маршруты движения детей и расположение парковочных мест;

1.3 маршруты движения организованных групп детей от ОУ к наиболее часто посещаемым объектам в ходе учебного процесса Бассейн школы № 619);

1.4 пути движения транспортных средств к местам разгрузки/погрузки и рекомендуемых безопасных путей передвижения детей по территории образовательного учреждения.

# І. Планы-схемы СОШ № 96.

## 1.1 План-схема района расположения ОУ, пути движения транспортных средств и детей (обучающихся)



*Территория, указанная в схеме, включает в себя:*

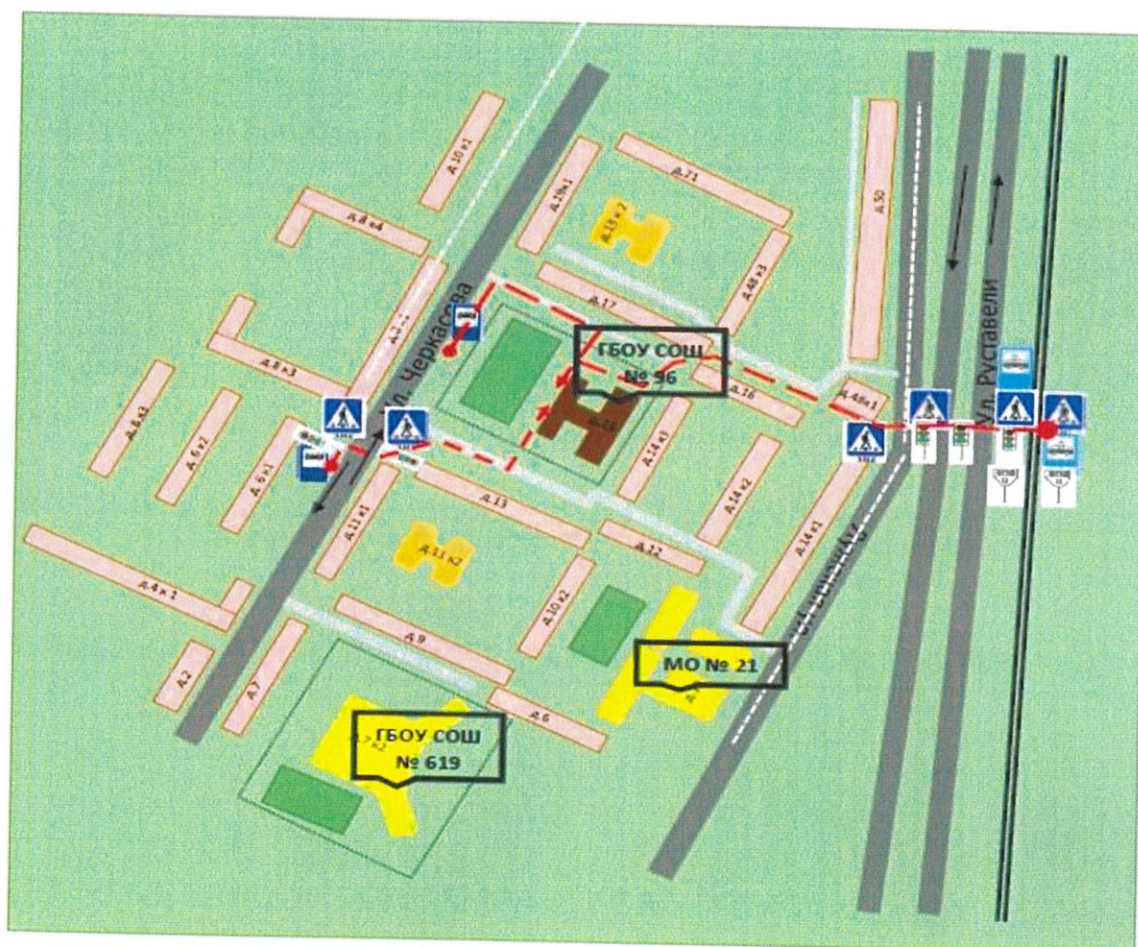
- образовательное учреждение;
- стадион на территории ОУ, на котором проводятся занятия по физической культуре
- жилые дома, в которых проживает большая часть детей (учеников) школы
- автомобильные дороги и тротуары;

*На схеме обозначено:*

- расположение жилых домов, зданий и сооружений;
- сеть автомобильных дорог;
- пути движения транспортных средств;
- пути движения детей (учеников) в/из образовательного учреждения;

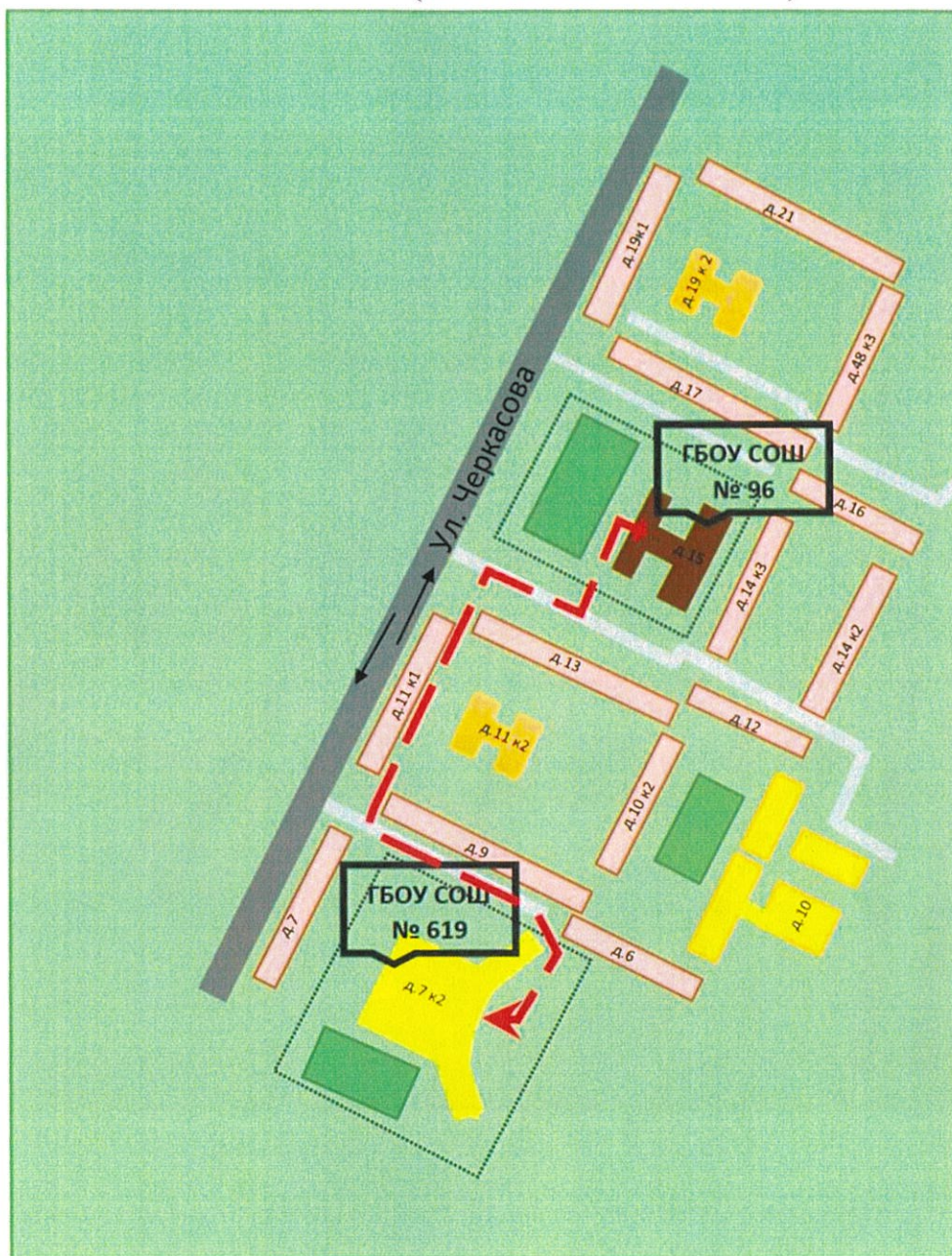
- уличные (наземные – регулируемые/нерегулируемые) и внеуличные (надземные и подземные) пешеходные переходы;
- названия улиц и нумерация домов.

## 1.2 Схема организации дорожного движения в непосредственной близости от образовательного учреждения с размещением соответствующих технических средств, маршруты движения детей



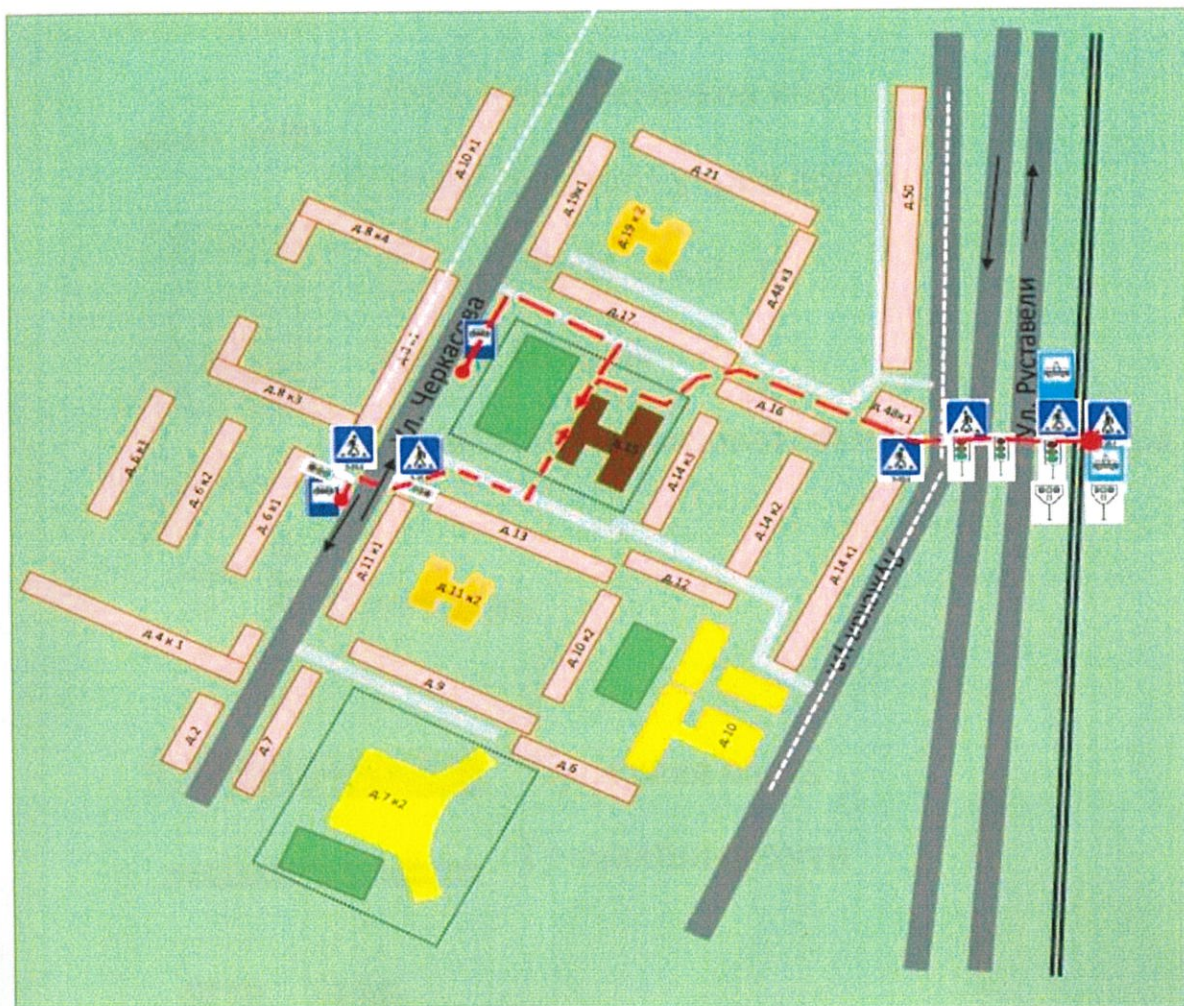
1. дорожное движение ограничено: ул. Черкасова и ул. Руставели
2. На схеме обозначено:
  - здание ОУ
  - автомобильные дороги и тротуары;
  - уличные (наземные – регулируемые / нерегулируемые) и внеуличные (надземные и подземные) пешеходные переходы на подходах к ОУ;
  - дислокация существующих дорожных знаков и дорожной разметки;
3. На схеме указано расположение остановок маршрутных транспортных средств и безопасные маршруты движения детей (учеников) от остановочного пункта к ОУ и обратно;

**1.3 Схема маршрутов движения организованных групп детей от ОУ к наиболее часто посещаемым объектам в ходе учебного процесса (бассейн школы № 619)**




На схеме района расположения ОУ указано безопасные маршруты движения детей от школы № 96 в бассейн школы № 619 и обратно.

**1.4 Схема пути движения транспортных средств к местам разгрузки/погрузки и рекомендуемые пути передвижения детей по территории образовательного учреждения**





## Условные обозначения:



Жилая застройка



Движение учеников в/из  
образовательного учреждения




Спортивный стадион



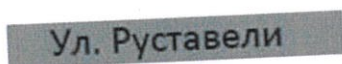
Здание Школы



Ограждение образовательного учреждения



Светофоры



Проезжая часть



Трамвайные пути



Пешеходный переход



Автобусная остановка



Трамвайная остановка